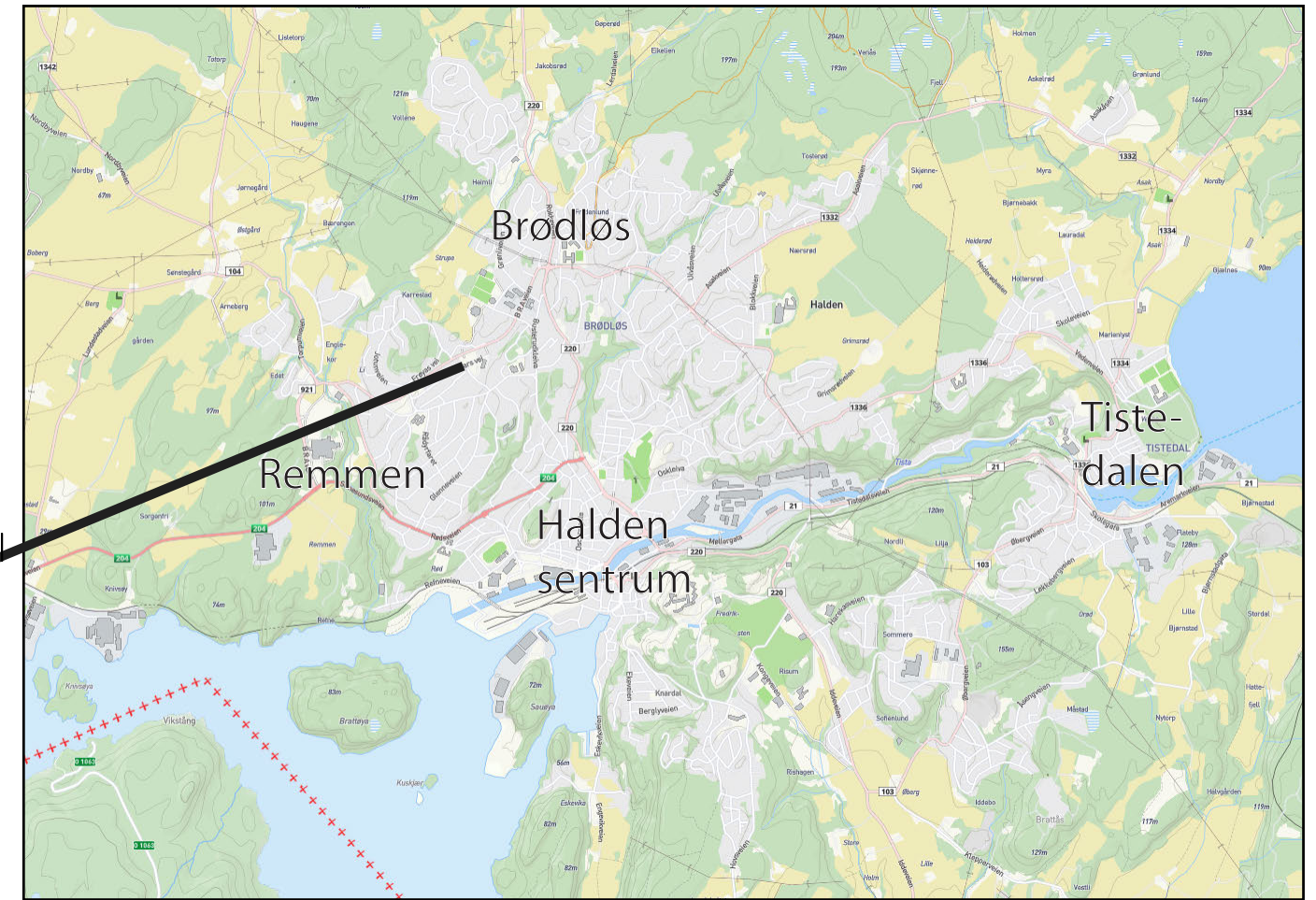


© 2024 Norkart AS/Geovekst og kommunene/NASA, Meti © Mapbox © OpenStreetMap





- Varsel om oppstart av planarbeid -

**Opphevelse av del av reguleringsplan for:
"Del av Karrestad"
"Karrestad"**

Kartvedlegg til varsel om oppstart av planarbeid.

Kartutsnittet til venstre viser grense for planområdet.

-  Foreslått plangrense
-  Eiendomsgrenser



Ekvidistanse 1 m
Kartmålestokk: 1:1000 (ved A3 utskrift)

Tegner: JR
Tiltakshaver: Tune AS
Revidert: 15.02.2024

Stenseth Grimsrud arkitekter AS
www.sgco.no

Strandstredet 1
PB 91
1751 Halden

Verkstedsveien 10
PB 895
1670 Kråkerøy

